

# Tuuramäen tuuli- ja aurinkovoimahanke, Virrat

LIITE 5C: TUULIVOIMA-ALUEEN LISÄALUEET – ARKEOLOGINEN  
TARKASTELU 2024, HEILU OY

12.3.2024

VIRRAT

# Tuuramäki

## Tuulivoima-alueen lisäalueet arkeologinen tarkastelu 2024

Tilaja:  
Finnish Consulting Group Oy

Toteuttaja:  
Heilu Oy

## VIRRAT Tuuramäki

### Tuulivoima alueen lisäalueiden arkeologinen potentiaali 2024

Tässä tarkastelussa tarkastellaan vuonna 2024 päivitetyn Tuuramäen tuulivoima- ja aurinkopuistoalueen muinaisjäännöspotentiaalia. Tarkastelun pohjana käytettiin tunnettujen muinaisjäännösten sijaintitietoja, historiallisia karttoja, maastokarttarasteria ja laserkeilausaineistoa.

Lisäalueelta tervahautoja on erittäin todennäköisesti edelleen löytymättä. Muinaisjäännösrekisteriin on alueen itäosaan merkitty mahdollisena muinaisjäännöskohteena tervahauta Marjamäki (1000037167). Tämän lisäksi rinnevarjosuteen perusteella paikannettiin neljä muuta todennäköistä tervahautakohdetta.

Rajamerkit ja autoituneet rakennukset erottuvat historiallisilla 1800-luvun pitäjänkartoilla. Historiallisen ajan asutuksen kannalta tarkasteltavia alueita on Isoniemen ympäristössä, minne voi sijoittua historiallisen ajan viljelyn jäänteitä. Rajamerkkejä lisäalueella on vähän, lähinnä Kurjen kylän ja valtionmaiden välisiä rajamerkkejä saattaa olla muutamia.

Kivikautisia kohteita on mahdollisesti löydettävissä puskurialueen itälaidasta Seinäjärven tasaisemmilta rannoilta ja pienellä todennäköisyydellä ehkä myös eteläosasta, koska korkeusero järven pintaan on vähäinen ja pohjamaalajina monin paikoin hiekkamoreeni. Asuinpaikkojen jäljille pääseminen on kuitenkin haastavaa, sillä lähimmät kivikautiset kohteet muinaisjäännösrekisterissä ovat vajaan kymmenen kilometrin päässä eikä niiden sijaintiympäristöä voi käyttää apuna.

Alueelta länteen lähtevien muuttuneiden voimajohtolinjojen alueelta ei ennakkotarkastelussa havaittu potentiaalisia arkeologisia kohteita.

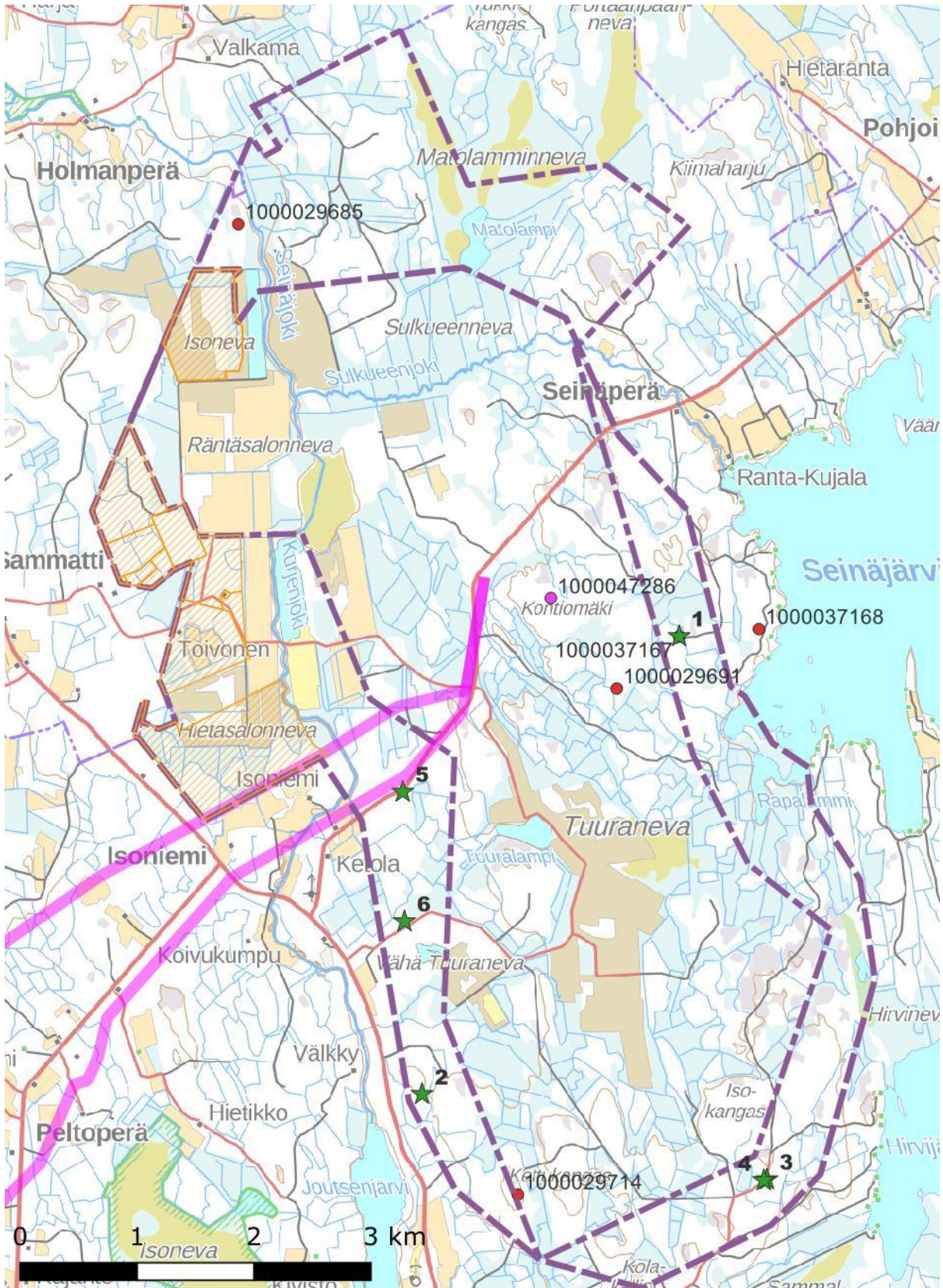
Kalle Luoto

Heilu Oy

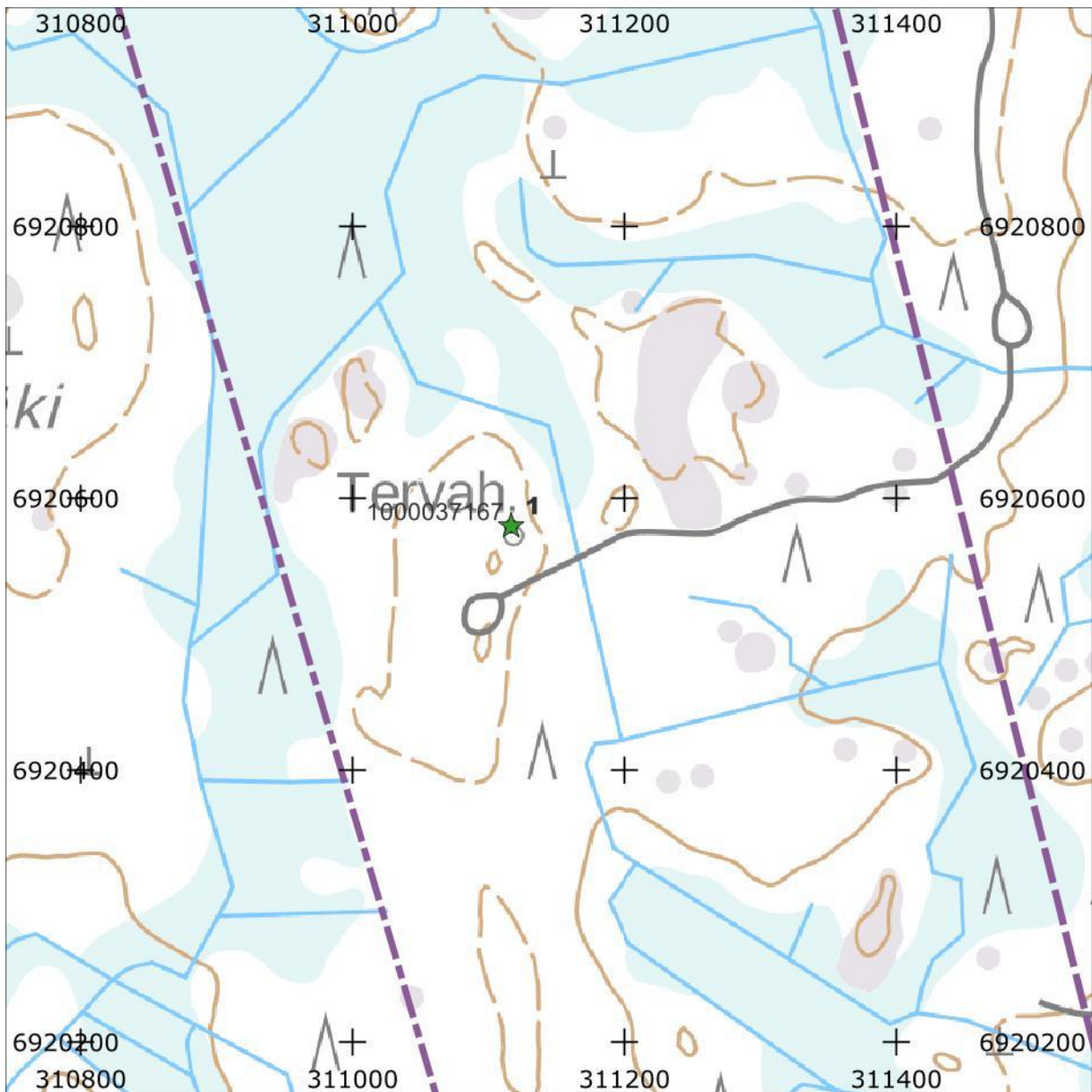
## 1. Mahdolliset kohteet

Numero	Nimi	Tunnus	Laji
1	Marjamäki	1000037167	Mahdollinen muinaisjäännös Karttamerkinnän perusteella todettu kohde. Ei tarkastettu maastossa, lidar-kartan perusteella kohteeseen kuuluu kaksi kuoppamaista rakennetta.

Numero	Nimi	Tunnus	Laji
2			Ennakkohavainto, lidar-kartan perusteella kohteeseen kuulu tervahauta
3			Ennakkohavainto, lidar-kartan perusteella kohteeseen kuulu tervahauta
4			Ennakkohavainto, lidar-kartan perusteella kohteeseen kuulu tervahauta
5			Ennakkohavainto, lidar-kartan perusteella kohteeseen kuulu tervahauta
6			Ennakkohavainto, rajamerkki Historiallisessa kartassa paikalla sijaitsee Kurjen kylän ja valtionmaiden raja 1840-luvulla.



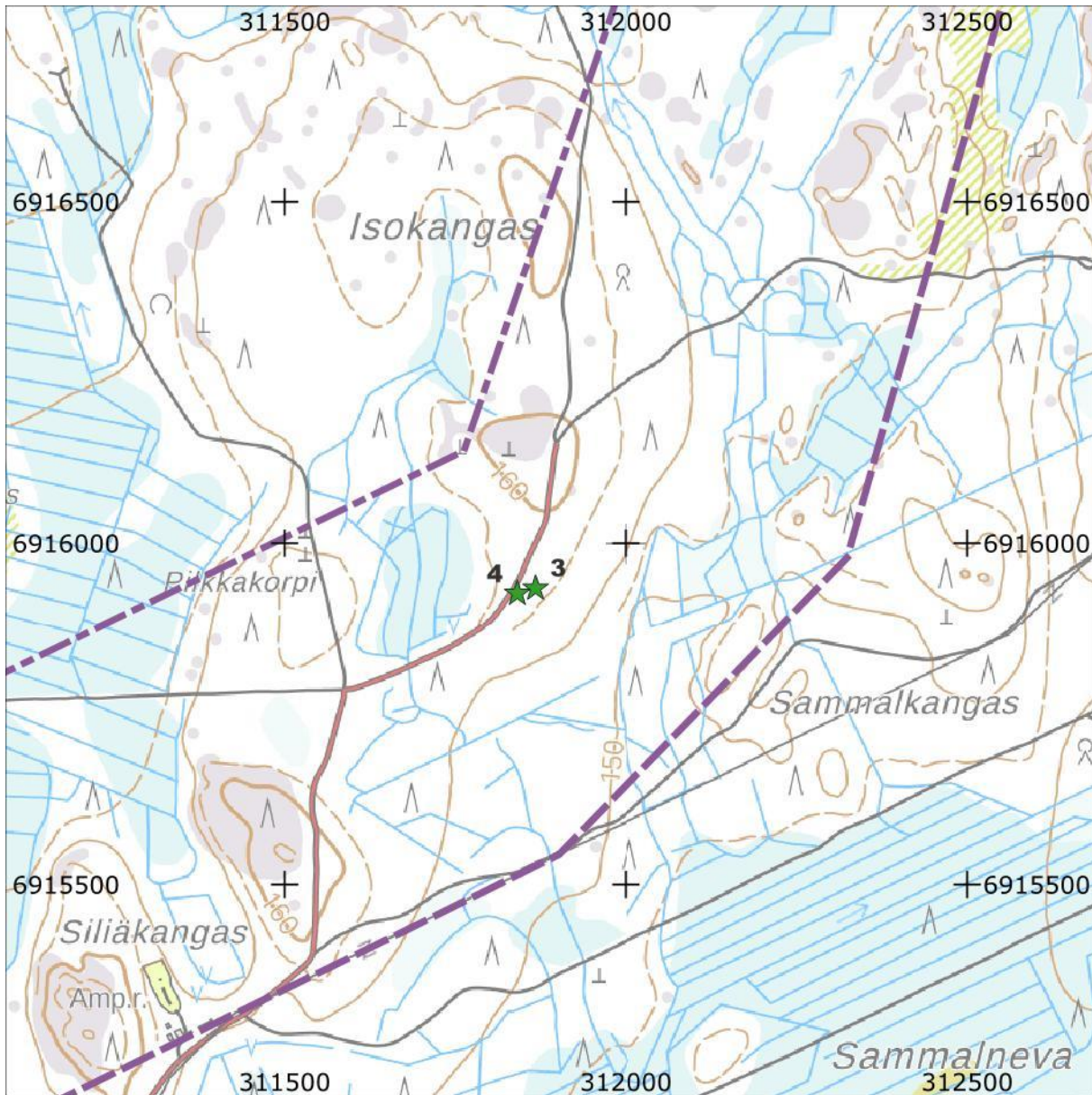
Kartta 1. Lisäalueiden mahdolliset kohteet 1-6 (vihreä tähti). Mk 1 : 50 000.



Kartta 2. Mahdollinen tervahautakohde 1.

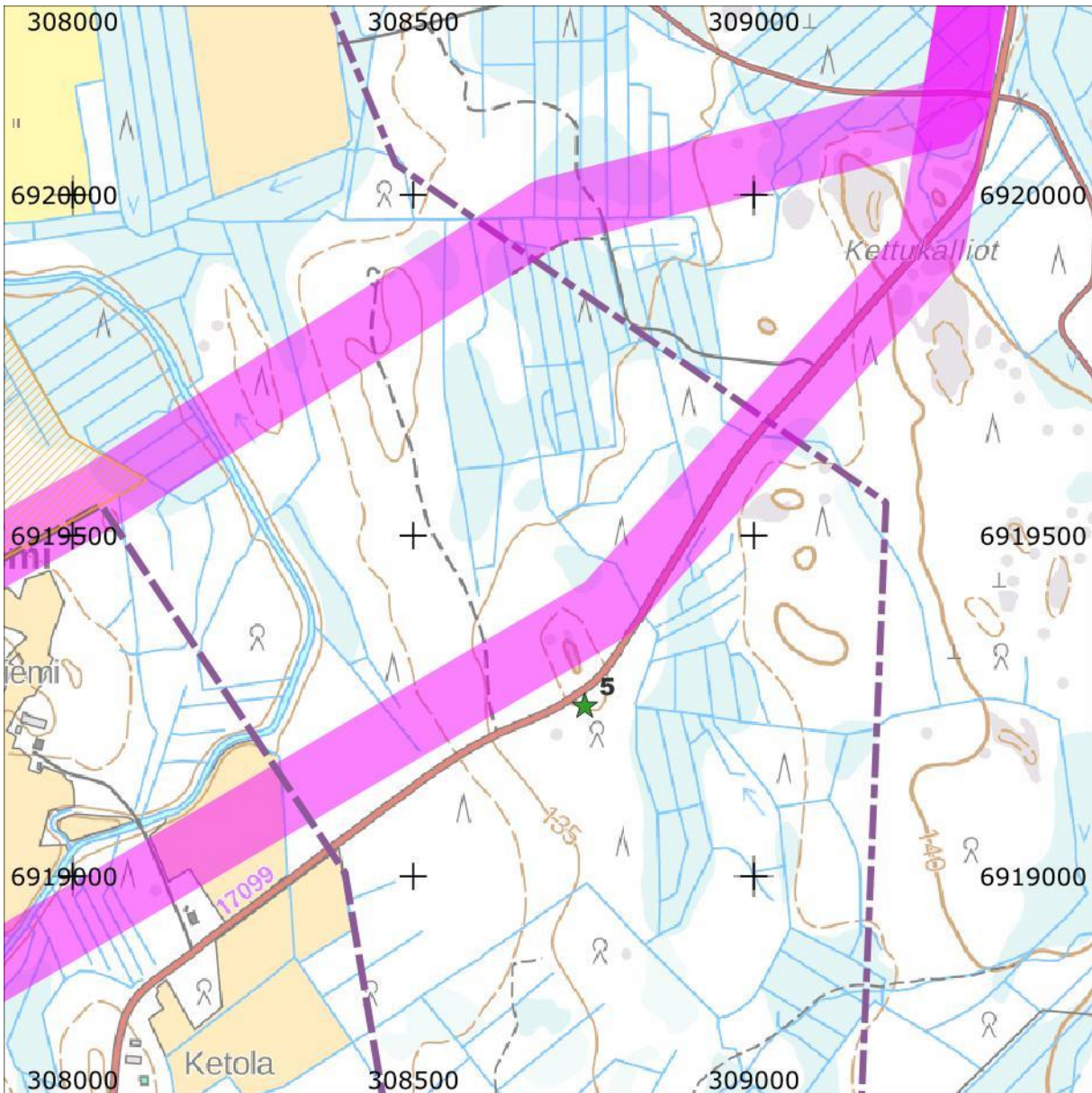


Kartta 3. Mahdollinen tervahautakohde 2.

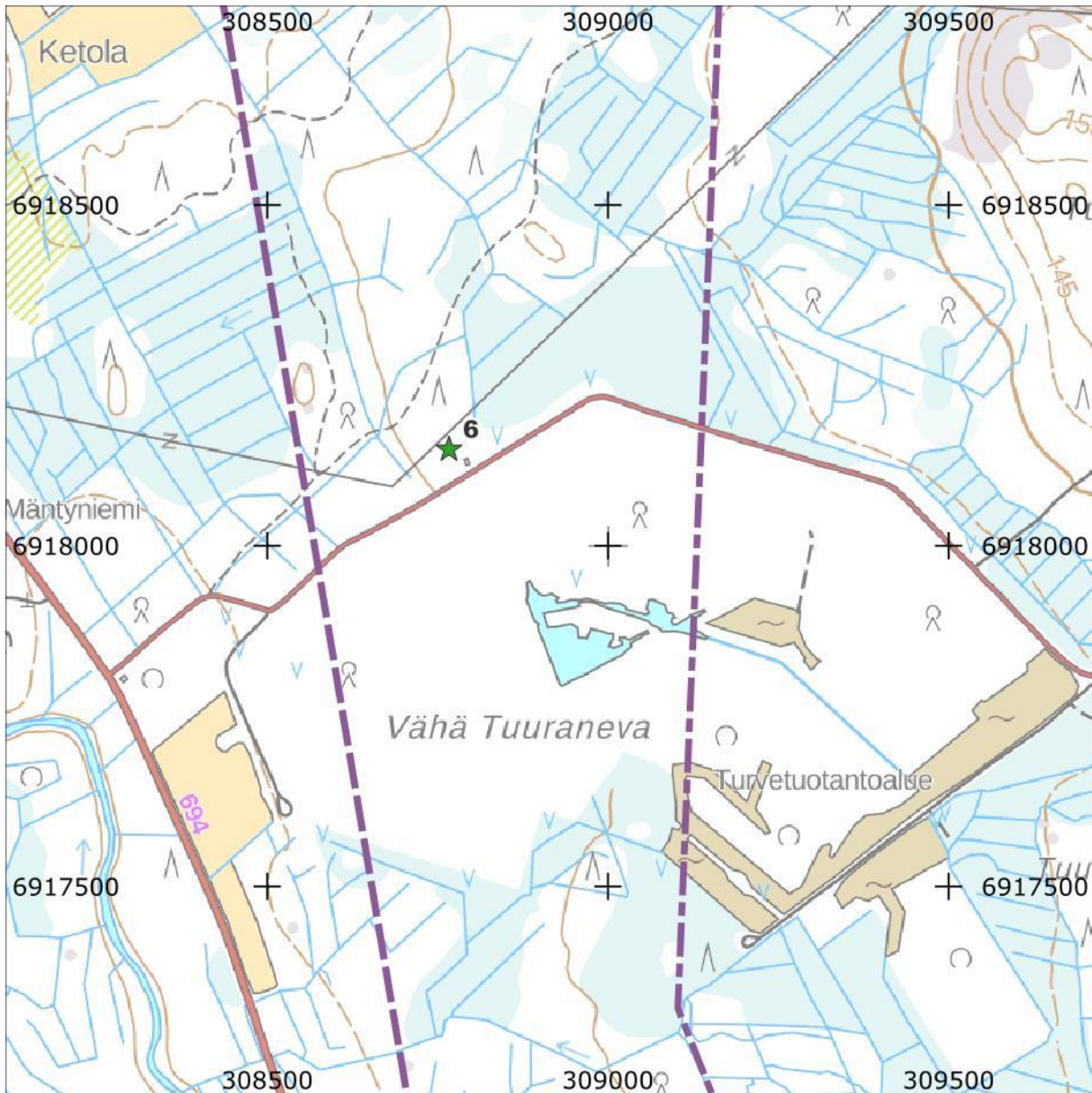


Kartta 4. Mahdolliset tervahautakohteet 3 ja 4.





Kartta 5. Mahdollinen tervahautakohde 5.



Kartta 6. Mahdollinen tervahautakohde 6.