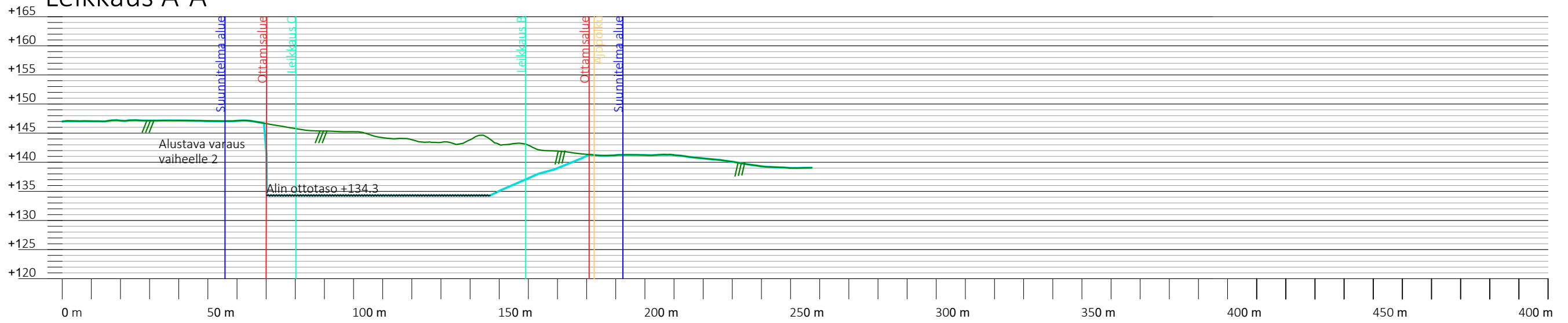
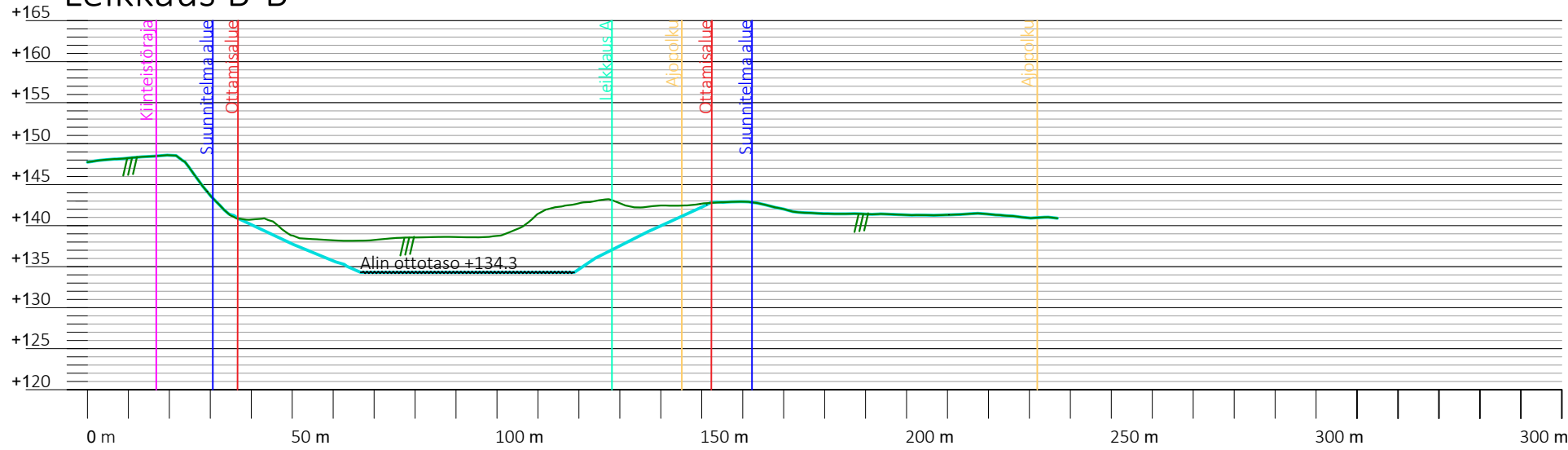


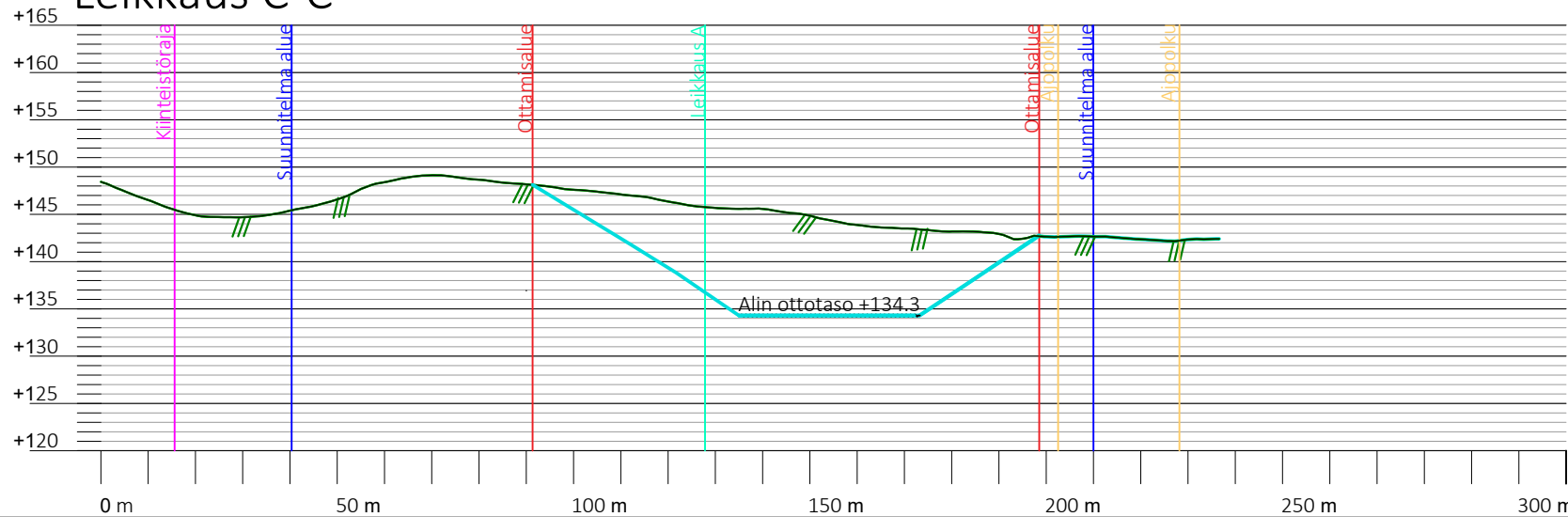
## Leikkaus A-A



## Leikkaus B-B



## Leikkaus C-C



Hämeen Kuljetus Oy  
Valkeajärven ottamisalue  
Virrat





17369-201  
Maisemointisuunnitelma  
leikkaukset A-B-C  
1:750/1:1500

MAP/MHi 2.2.2022  
MAP/PAF 22.12.2022

Taustakartta-aineistot:  
- MML 2m korkeusmalli, luettu 3.12.2021  
- MML maastotietokanta, luettu 3.12.2021  
- MML kiinteistörajat, luettu 3.12.2021  
Vanha ottamissuunnitelma (digitoitu pdf),  
Maankäyttötoimisto Simo Järvenpää, 14.11.2011

Suunnitelmien koordinaatisto ja  
korkeusjärjestelmä: ETRS-GK24 ja N2000.

Päivitetty leikkaukkuvaan C uusien lupaehtojen mukainen  
ottamisalueen raja /22.12.2022 PAF

-  Suunnitelma-alueen ja ottamisalueen raja (paalutetaan maastoon)
-  Maanpinta nykytilassa
-  Maisemoitu lopputilanteen pinta
-  Maa-aineksen kaivutaso (=pohjataso)

Luiskausten täyttömateriaalina käytetään kuorittuja pintamaita tai muualta tuotavia täydentäviä puhtaita ylijäämämaa-aineksia (vain maisemoinnin kannalta välttämätön määrä).

